

Planzeichenerklärung



LAND- UND FORSTWIRTSCHAFTSFLÄCHEN



LANDSCHAFTSPLANUNG

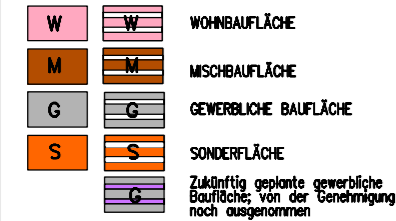


VER- UND ENTSORGUNGSFLÄCHEN



Bauflächen

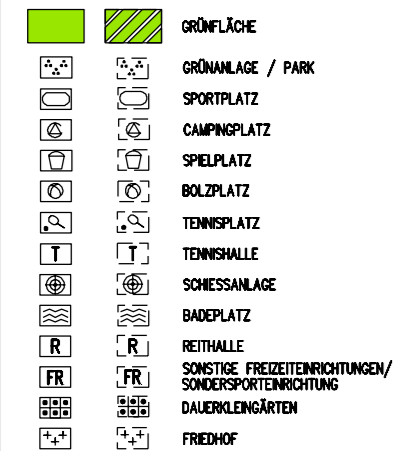
Bestand Planung



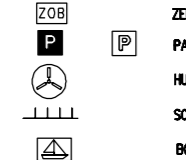
GEMEINBEDARFSFLÄCHEN



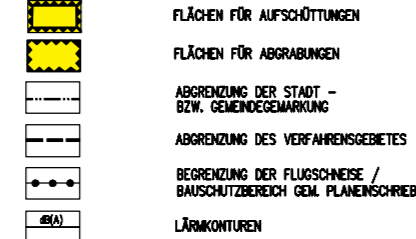
Grünflächen und Freizeiteinrichtungen



VERKEHRSANLAGEN



SONSTIGE PLANZEICHEN

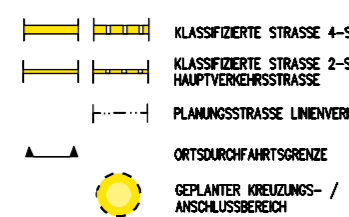


Kennzeichnungen der Lage von Altlasten § 5 ABS. 3 BauGB

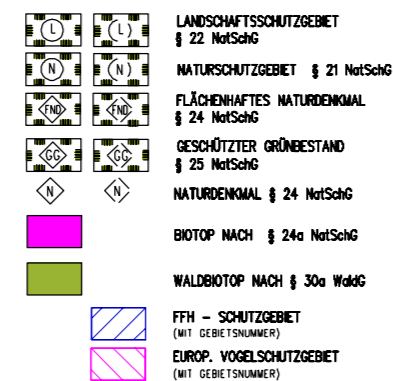


Übernahme von Planungen nach anderen Gesetzen § 5 ABS. 4 BauGB

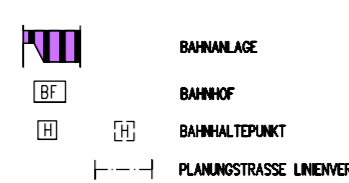
VERKEHR § 17 FStrG / § 37 StrG



NATURSCHUTZ



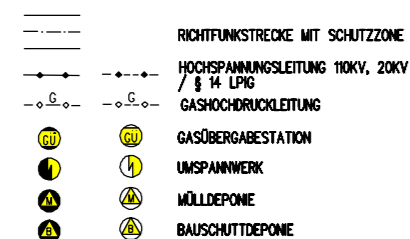
SCHIENENVERKEHR



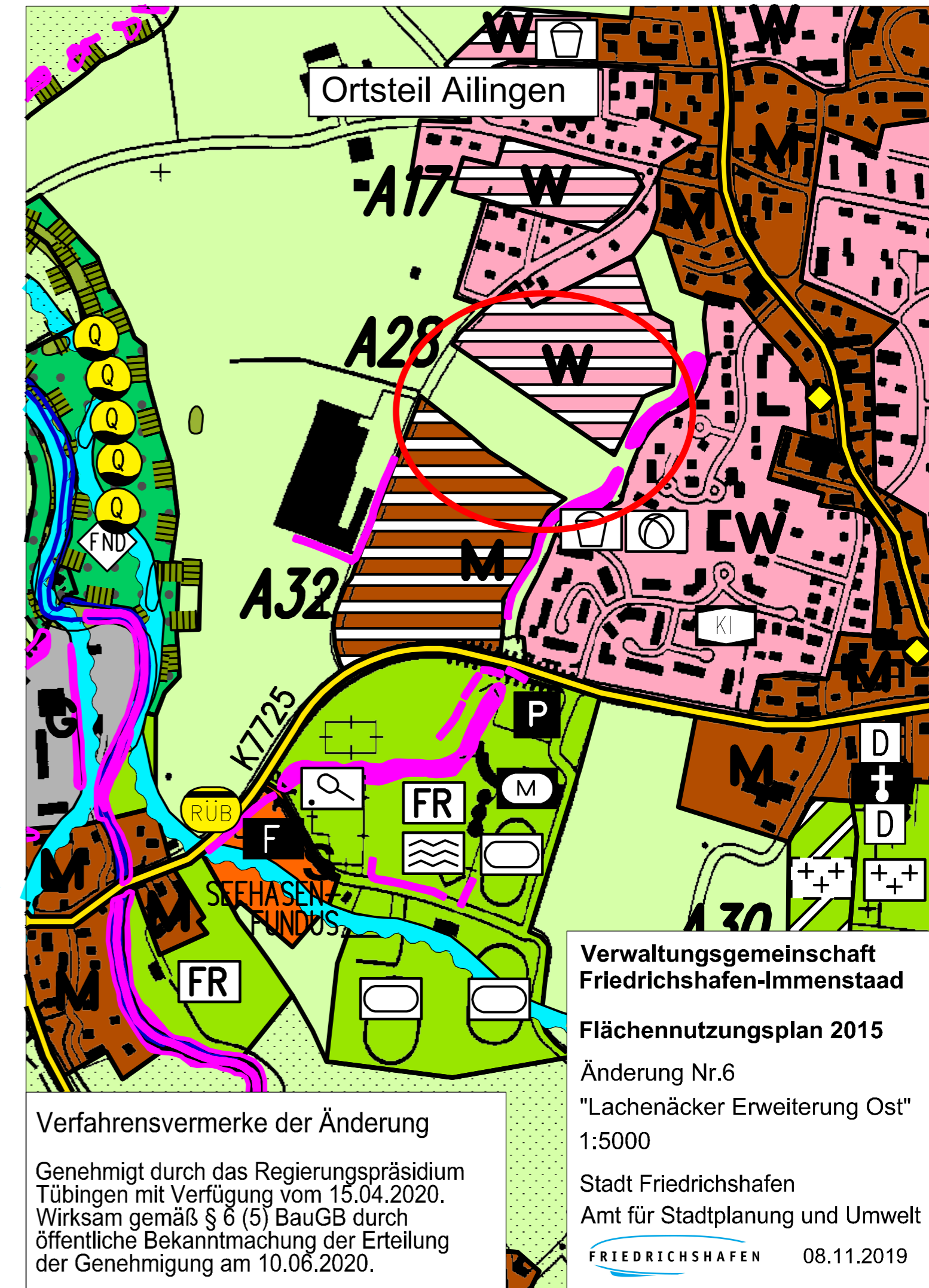
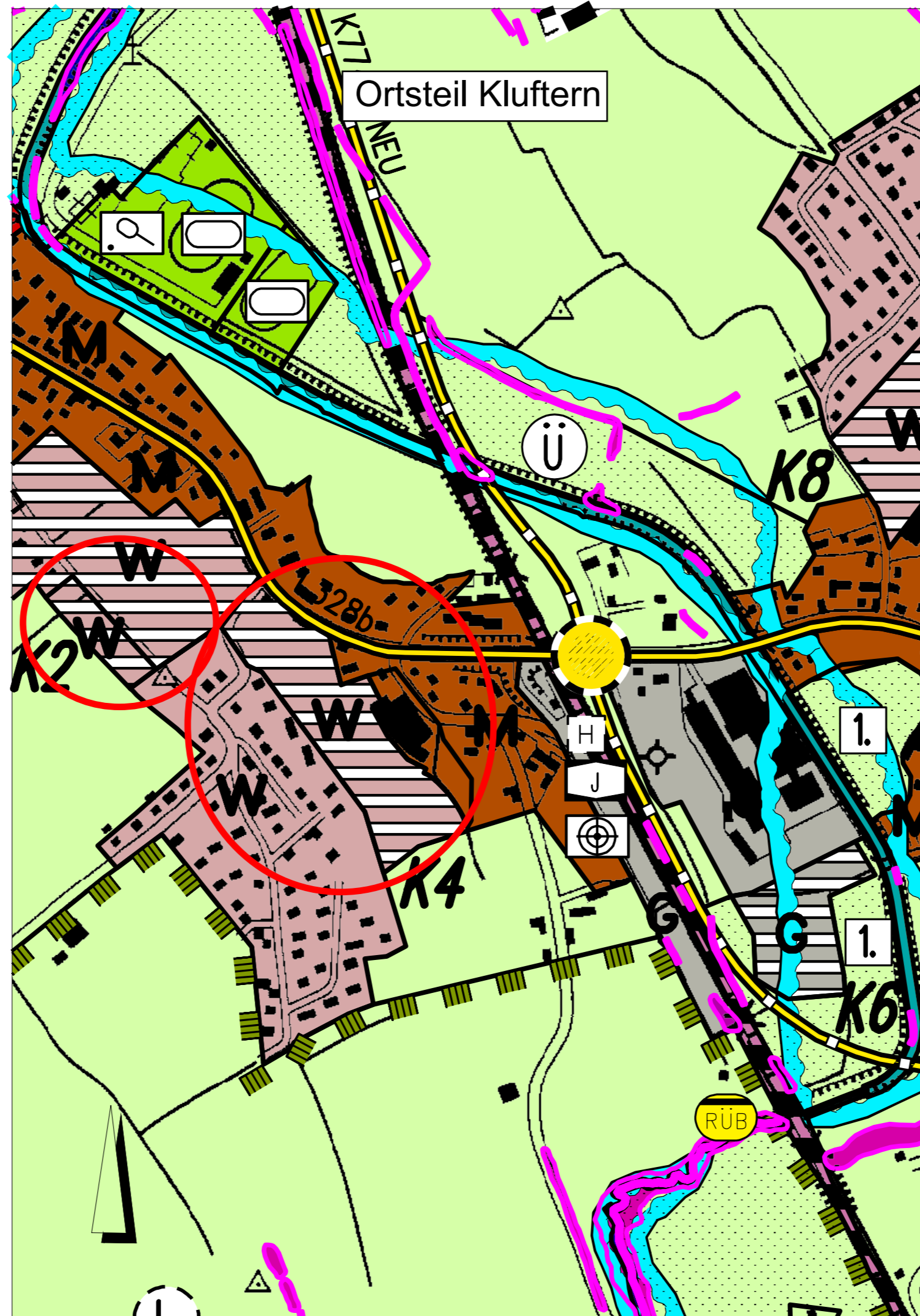
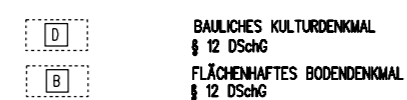
WASSERWIRTSCHAFT



VER- UND ENTSORGUNGSANLAGEN



DENKMALSCHUTZ



Verfahrensvermerke der Änderung

Genehmigt durch das Regierungspräsidium
Tübingen mit Verfügung vom 15.04.2020.
Wirksam gemäß § 6 (5) BauGB durch
öffentliche Bekanntmachung der Erteilung
der Genehmigung am 10.06.2020.

Verwaltungsgemeinschaft
Friedrichshafen-Immenstaad

Flächennutzungsplan 2015

Änderung Nr.6

"Lachenäcker Erweiterung Ost"

1:5000

Stadt Friedrichshafen

Amt für Stadtplanung und Umwelt

FRIEDRICHSHAFEN 08.11.2019